

COVID-19 | RELATÓRIO DE SITUAÇÃO | 14-01-2022

SITUAÇÃO EPIDEMIOLÓGICA EM PORTUGAL

TOTAL DE CASOS E VARIAÇÃO

TOTAL DE CASOS, DE ÓBITOS E VARIAÇÃO POR REGIÃO

299 597 | +12 632

ATIVOS

1 495 733 | +27 424

RECUPERADOS

19 237 | +34

ÓBITOS

251 832 | +7 600

CONTACTOS EM VIGILÂNCIA

1 814 567 | +40 090

CONFIRMADOS

Açores

16 760 | +450

55 | -

Madeira

41 489 | +2 193

135 | +3

662 718 | +15 914

5 846 | +12

243 383 | +4 589

3 396 | +4

718 425 | +14 513

8 104 | +13

60 866 | +1 207

1 098 | +1

70 926 | +1 224

603 | +1

Legenda

CASOS CONFIRMADOS

ÓBITOS

DISTRIBUIÇÃO DOS CASOS EM INTERNAMENTO

1 699 | -

INTERNAMENTO

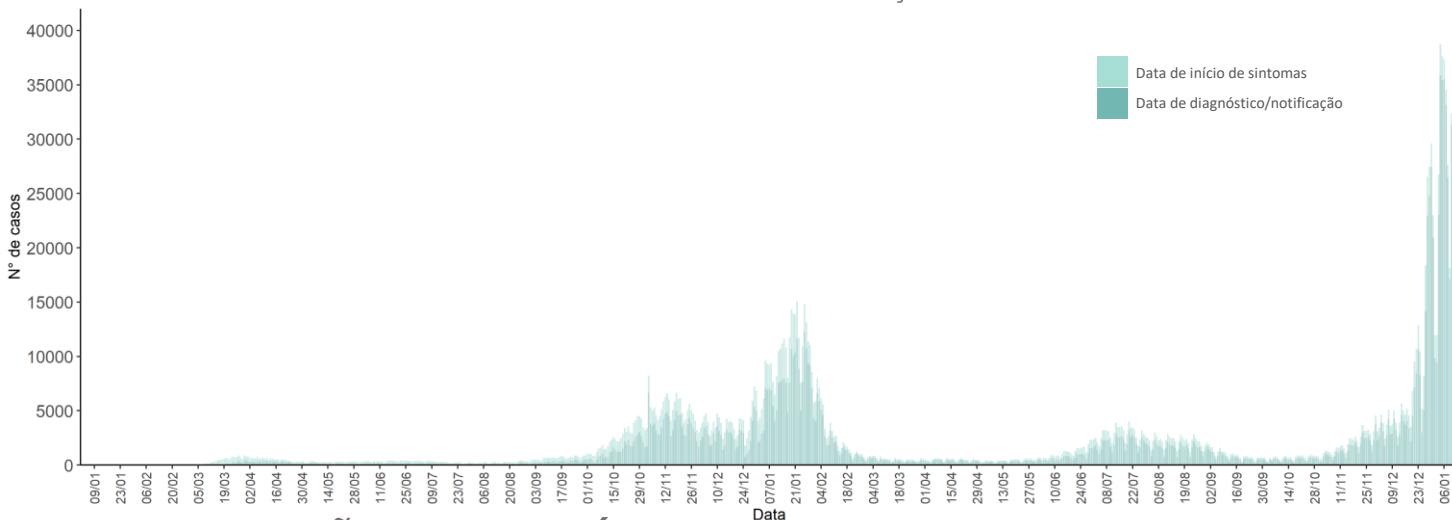
162 | -

INTERNAMENTO
EM UCI

Dados até dia 13-01-2022 23:59:59

NÚMERO DE CASOS CONFIRMADOS

POR DATA DE INÍCIO DE SINTOMAS OU DIAGNÓSTICO/NOTIFICAÇÃO



CARACTERIZAÇÃO DEMOGRÁFICA DOS CASOS CONFIRMADOS

TOTAL DE CASOS

851 995

HOMENS

960 615

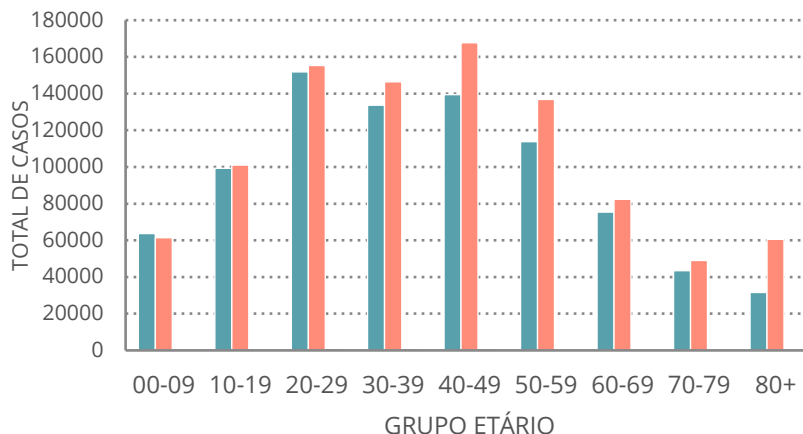
MULHERES

1 957

DESCONHECIDO*

*Nota

Os casos de sexo desconhecido encontram-se sob investigação, uma vez que estes dados não são fornecidos de forma automática.



CARACTERIZAÇÃO DOS ÓBITOS POR COVID-19

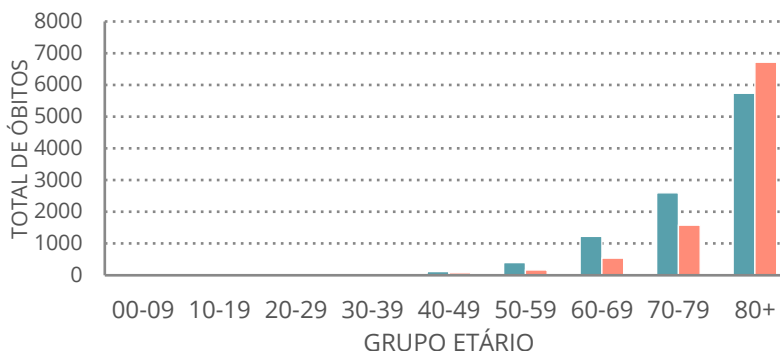
TOTAL DE ÓBITOS

10 123

HOMENS

9 114

MULHERES



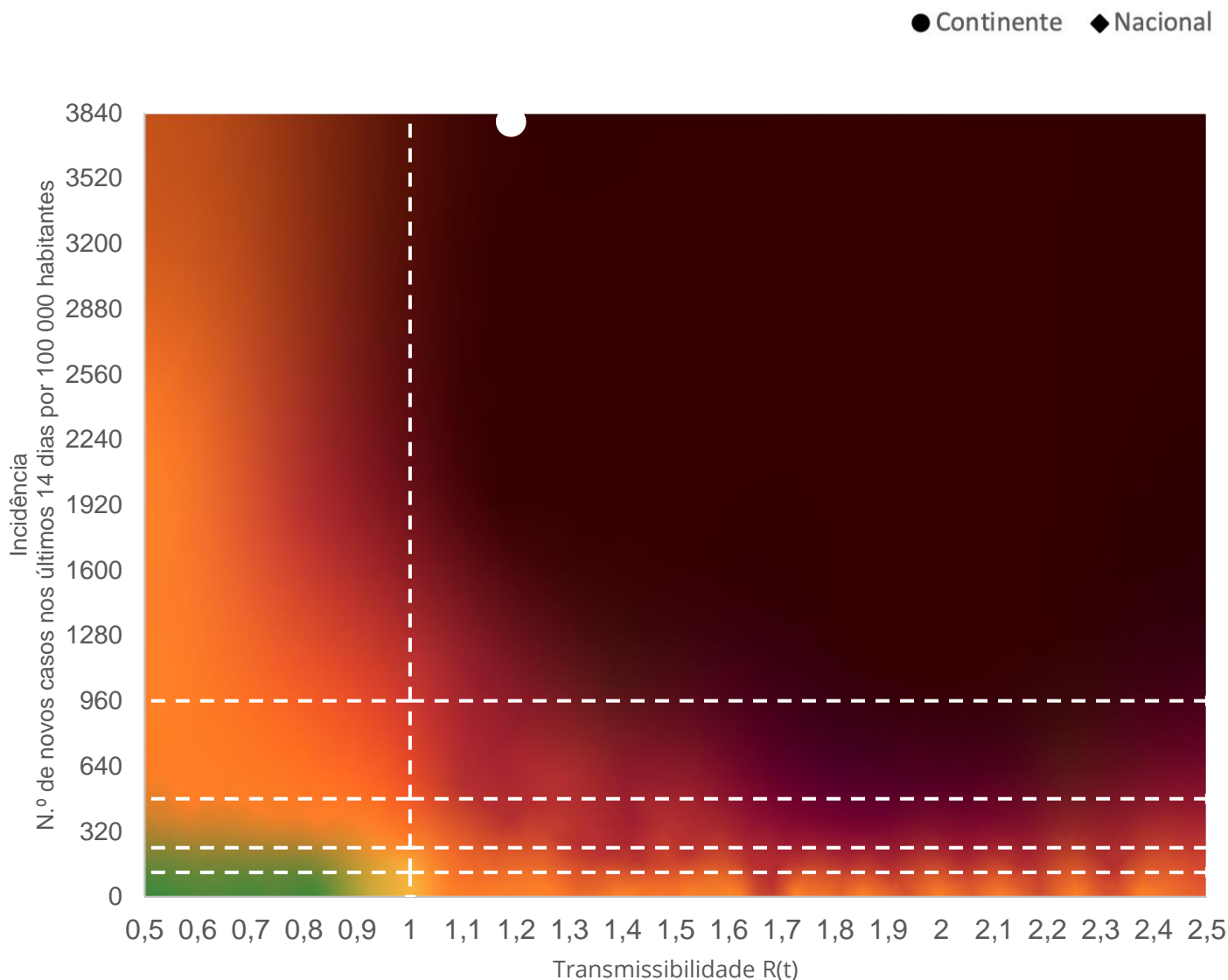
Nota metodológica

A 16 de novembro de 2020 houve uma atualização do sistema tecnológico de análise de dados provenientes do SINAVE. Foi atualizado o número cumulativo de casos confirmados e recuperados nessa data.

Dados até dia 13-01-2022 23:59:59

MATRIZ DE RISCO

Realização da análise: 14/01/2022



INCIDÊNCIA

Nacional: **3813,6** casos de infeção por SARS-CoV-2/ COVID-19 por 100 000 hab.

Continente: **3796,0** casos de infeção por SARS-CoV-2/ COVID-19 por 100 000 hab.

R(t)

Nacional: **1,19**

Continente: **1,19**

COVID-19 | RELATÓRIO DE SITUAÇÃO | 14-01-2022

DISTRIBUIÇÃO GEOGRÁFICA DOS CASOS CONFIRMADOS

CONCELHO / INCIDÊNCIA CUMULATIVA A 14 DIAS (30/12/2021 a 12/01/2022) / GRUPO DE INCIDÊNCIA

Abrantes	3267	≥960	Arronches	3041	≥960	Castro Daire	3279	≥960
Águeda	2557	≥960	Arruda dos Vinhos	3988	≥960	Castro Marim	2291	≥960
Aguiar da Beira	2158	≥960	Aveiro	3351	≥960	Castro Verde	2163	≥960
Alandroal	1859	≥960	Avis	906	480-959,9	Celorico da Beira	2654	≥960
Albergaria-a-Velha	3622	≥960	Azambuja	3447	≥960	Celorico de Basto	4004	≥960
Albufeira	3423	≥960	Baião	3155	≥960	Chamusca	3320	≥960
Alcácer do Sal	1949	≥960	Barcelos	5005	≥960	Chaves	2921	≥960
Alcanena	3660	≥960	Barrancos	1232	≥960	Cinfães	2800	≥960
Alcobaça	4501	≥960	Barreiro	4667	≥960	Coimbra	2466	≥960
Alcochete	3617	≥960	Batalha	3662	≥960	Condeixa-a-Nova	1866	≥960
Alcoutim	2022	≥960	Beja	2409	≥960	Constância	3283	≥960
Alenquer	4634	≥960	Belmonte	1770	≥960	Coruche	2432	≥960
Alfândega da Fé	1759	≥960	Benavente	3873	≥960	Corvo	638	480-959,9
Alijó	3192	≥960	Bombarral	3288	≥960	Covilhã	2585	≥960
Aljezur	1411	≥960	Borba	2909	≥960	Crato	2681	≥960
Aljustrel	2752	≥960	Boticas	2274	≥960	Cuba	1320	≥960
Almada	4863	≥960	Braga	5349	≥960	Elvas	4490	≥960
Almeida	3629	≥960	Bragança	3744	≥960	Entroncamento	3585	≥960
Almeirim	2783	≥960	Cabeceiras de Basto	6196	≥960	Espinho	3806	≥960
Almodôvar	2207	≥960	Cadaval	2658	≥960	Esposende	4644	≥960
Alpiarça	2677	≥960	Caldas da Rainha	3264	≥960	Estarreja	2979	≥960
Alter do Chão	2679	≥960	Calheta [R.A. Açores]	443	240-479,9	Estremoz	1984	≥960
Alvaiázere	1973	≥960	Calheta [R.A. Madeira]	5566	≥960	Évora	2778	≥960
Alvito	932	480-959,9	Câmara de Lobos	8520	≥960	Fafe	5207	≥960
Amadora	4995	≥960	Caminha	3091	≥960	Faro	2852	≥960
Amarante	2861	≥960	Campo Maior	2913	≥960	Felgueiras	4059	≥960
Amares	5163	≥960	Cantanhede	1785	≥960	Ferreira do Alentejo	1230	≥960
Anadia	2291	≥960	Carraceda de Ansiães	1586	≥960	Ferreira do Zêzere	4740	≥960
Angra do Heroísmo	1783	≥960	Carregal do Sal	2309	≥960	Figueira da Foz	1996	≥960
Ansião	3200	≥960	Cartaxo	3310	≥960	Figueira de Castelo Rodrigo	1754	≥960
Arcos de Valdevez	4195	≥960	Cascais	4440	≥960	Figueiró dos Vinhos	2156	≥960
Arganil	2484	≥960	Castanheira de Pêra	1940	≥960	Fornos de Algodres	1718	≥960
Armamar	3044	≥960	Castelo Branco	3625	≥960	Freixo de Espada à Cinta	3026	≥960
Arouca	3882	≥960	Castelo de Paiva	3810	≥960	Fronteira	2898	≥960
Arraiolos	2227	≥960	Castelo de Vide	4673	≥960	Funchal	7758	≥960

Dados até dia 12-01-2022 23:59:59

COVID-19 | RELATÓRIO DE SITUAÇÃO | 14-01-2022

DISTRIBUIÇÃO GEOGRÁFICA DOS CASOS CONFIRMADOS

CONCELHO / INCIDÊNCIA CUMULATIVA A 14 DIAS (30/12/2021 a 12/01/2022) / GRUPO DE INCIDÊNCIA

Fundão	2857	≥960	Marinha Grande	2984	≥960	Odemira	1531	≥960
Gavião	848	480-959,9	Marvão	1906	≥960	Odivelas	4704	≥960
Góis	928	480-959,9	Matosinhos	3732	≥960	Oeiras	4660	≥960
Golegã	3952	≥960	Mealhada	2074	≥960	Oleiros	1417	≥960
Gondomar	3829	≥960	Mêda	1814	≥960	Olhão	2245	≥960
Gouveia	1464	≥960	Melgaço	1752	≥960	Oliveira de Azeméis	3512	≥960
Grândola	1842	≥960	Mértola	3042	≥960	Oliveira de Frades	3035	≥960
Guarda	2179	≥960	Mesão Frio	2006	≥960	Oliveira do Bairro	2322	≥960
Guimarães	5017	≥960	Mira	2357	≥960	Oliveira do Hospital	2177	≥960
Horta	1717	≥960	Miranda do Corvo	2092	≥960	Ourém	3701	≥960
Idanha-a-Nova	3142	≥960	Miranda do Douro	2617	≥960	Ourique	1518	≥960
Ílhavo	3276	≥960	Mirandela	2594	≥960	Ovar	2942	≥960
Lagoa	2273	≥960	Mogadouro	3259	≥960	Paços de Ferreira	4577	≥960
Lagoa [R.A. Açores]	2217	≥960	Moimenta da Beira	2687	≥960	Palmela	3397	≥960
Lagos	3082	≥960	Moita	4869	≥960	Pampilhosa da Serra	1364	≥960
Lajes das Flores	1368	≥960	Monção	3289	≥960	Paredes	4406	≥960
Lajes do Pico	1252	≥960	Monchique	1125	≥960	Paredes de Coura	4710	≥960
Lamego	3543	≥960	Mondim de Basto	4491	≥960	Pedrógão Grande	2870	≥960
Leiria	3361	≥960	Monforte	4240	≥960	Penacova	2023	≥960
Lisboa	5406	≥960	Montalegre	2770	≥960	Penafiel	4029	≥960
Loulé	2766	≥960	Montemor-o-Novo	2772	≥960	Penalva do Castelo	2743	≥960
Loures	4777	≥960	Montemor-o-Velho	2487	≥960	Penamacor	1757	≥960
Lourinhã	3273	≥960	Montijo	3293	≥960	Penedono	3305	≥960
Lousã	2582	≥960	Mora	1412	≥960	Penela	2599	≥960
Lousada	4584	≥960	Mortágua	2178	≥960	Peniche	3774	≥960
Mação	3472	≥960	Moura	3234	≥960	Peso da Régua	3678	≥960
Macedo de Cavaleiros	2913	≥960	Mourão	986	≥960	Pinhel	1376	≥960
Machico	6185	≥960	Murça	3686	≥960	Pombal	2704	≥960
Madalena	986	≥960	Murtosa	2278	≥960	Ponta Delgada	1821	≥960
Mafra	3862	≥960	Nazaré	4712	≥960	Ponta do Sol	5378	≥960
Maia	3644	≥960	Nelas	1972	≥960	Ponte da Barca	3983	≥960
Mangualde	2152	≥960	Nisa	2886	≥960	Ponte de Lima	4111	≥960
Manteigas	3315	≥960	Nordeste	1577	≥960	Ponte de Sor	2627	≥960
Marco de Canaveses	4743	≥960	Óbidos	3410	≥960	Portalegre	2852	≥960

Dados até dia 12-01-2022 23:59:59

COVID-19 | RELATÓRIO DE SITUAÇÃO | 14-01-2022

DISTRIBUIÇÃO GEOGRÁFICA DOS CASOS CONFIRMADOS

CONCELHO / INCIDÊNCIA CUMULATIVA A 14 DIAS (30/12/2021 a 12/01/2022) / GRUPO DE INCIDÊNCIA

Portel	1991	≥960	São Roque do Pico	977	≥960	Valpaços	3154	≥960
Portimão	2567	≥960	São Vicente	4713	≥960	Velas	276	240-479,9
Porto	4353	≥960	Sardoal	4385	≥960	Vendas Novas	2762	≥960
Porto de Mós	3293	≥960	Sátão	3524	≥960	Viana do Alentejo	1390	≥960
Porto Moniz	6445	≥960	Seia	2156	≥960	Viana do Castelo	3254	≥960
Porto Santo	4657	≥960	Seixal	4879	≥960	Vidigueira	1334	≥960
Póvoa de Lanhoso	5675	≥960	Sernancelhe	1674	≥960	Vieira do Minho	4353	≥960
Póvoa de Varzim	4149	≥960	Serpa	4275	≥960	Vila da Praia da Vitória	1898	≥960
Povoação	1883	≥960	Sertã	3090	≥960	Vila de Rei	2307	≥960
Proença-a-Nova	3659	≥960	Sesimbra	4099	≥960	Vila do Bispo	1982	≥960
Redondo	1544	≥960	Setúbal	3763	≥960	Vila do Conde	3974	≥960
Reguengos de Monsaraz	2730	≥960	Sever do Vouga	3126	≥960	Vila do Porto	1550	≥960
Resende	2614	≥960	Silves	2233	≥960	Vila Flor	1381	≥960
Ribeira Brava	5819	≥960	Sines	3122	≥960	Vila Franca de Xira	4989	≥960
Ribeira de Pena	4476	≥960	Sintra	5239	≥960	Vila Franca do Campo	1912	≥960
Ribeira Grande	2413	≥960	Sobral de Monte Agraço	3766	≥960	Vila Nova da Barquinha	2994	≥960
Rio Maior	2662	≥960	Soure	1976	≥960	Vila Nova de Cerveira	3584	≥960
Sabrosa	2686	≥960	Sousel	1987	≥960	Vila Nova de Famalicão	3860	≥960
Sabugal	2185	≥960	Tábua	2119	≥960	Vila Nova de Foz Côa	1401	≥960
Salvaterra de Magos	2587	≥960	Tabuaço	1512	≥960	Vila Nova de Gaia	4205	≥960
Santa Comba Dão	1771	≥960	Tarouca	2327	≥960	Vila Nova de Paiva	4778	≥960
Santa Cruz	6401	≥960	Tavira	2305	≥960	Vila Nova de Poiares	1767	≥960
Santa Cruz da Graciosa	383	240-479,9	Terras de Bouro	3990	≥960	Vila Pouca de Aguiar	2606	≥960
Santa Cruz das Flores	1016	≥960	Tomar	3274	≥960	Vila Real	3531	≥960
Santa Maria da Feira	4124	≥960	Tondela	2386	≥960	Vila Real de Santo António	1862	≥960
Santa Marta de Penaguião	2654	≥960	Torre de Moncorvo	1762	≥960	Vila Velha de Ródão	1750	≥960
Santana	4076	≥960	Torres Novas	3251	≥960	Vila Verde	5076	≥960
Santarém	3435	≥960	Torres Vedras	3683	≥960	Vila Viçosa	3463	≥960
Santiago do Cacém	1812	≥960	Trancoso	1439	≥960	Vimioso	4876	≥960
Santo Tirso	3571	≥960	Trofa	3741	≥960	Vinhais	3207	≥960
São Brás de Alportel	2478	≥960	Vagos	2863	≥960	Viseu	3042	≥960
São João da Madeira	3971	≥960	Vale de Cambra	5442	≥960	Vizela	6557	≥960
São João da Pesqueira	3201	≥960	Valença	4480	≥960	Vouzela	2016	≥960
São Pedro do Sul	2782	≥960	Valongo	3588	≥960			

Dados até dia 12-01-2022 23:59:59

DISTRIBUIÇÃO GEOGRÁFICA DOS CASOS CONFIRMADOS

CONCELHO / INCIDÊNCIA CUMULATIVA A 14 DIAS / GRUPO DE INCIDÊNCIA

NOTA METODOLÓGICA

Um **caso** corresponde a um caso confirmado de infeção a SARS-CoV-2/ COVID-19 notificado no Sistema Nacional de Vigilância Epidemiológica (SINAVE), quer através de uma notificação laboratorial como de uma notificação clínica. As notificações laboratoriais, as notificações clínicas e os respetivos inquéritos epidemiológicos são unificados através do número de utente.

A **data** utilizada corresponde à data de notificação do caso confirmado, constante na informação do inquérito epidemiológico, na primeira notificação clínica referindo um resultado positivo ou na primeira notificação laboratorial com resultado positivo.

Para a atribuição do **concelho** ao caso, é utilizada a morada de ocorrência identificada no inquérito epidemiológico ou na primeira notificação clínica com indicação de resultado positivo. Nos casos em que a morada de ocorrência é omissa, é utilizada a morada de residência do caso, registada no Registo Nacional de Utentes do Serviço Nacional de Saúde.

A **Incidência Cumulativa a 14 dias** de infeção por SARS-CoV-2/ COVID-19 corresponde ao quociente entre o número de novos casos confirmados nos 14 dias anteriores ao momento de análise e a população residente estimada, por concelho, a 31 de dezembro de 2020, pelo Instituto Nacional de Estatística, IP. Habitualmente é expressa em número de casos por 100 000 habitantes.

Exemplo: Nos 14 dias anteriores ao dia de análise, 50 casos de infeção por SARS-CoV-2/ COVID-19 foram atribuídos a um determinado concelho, com uma população residente de 150 000 habitantes.

Incidência cumulativa a 14 dias = $(50/150\ 000) \times 100\ 000 = 33,3$ casos por 100 000 hab.

A classificação é realizada de acordo com as categorias utilizadas pelo Centro Europeu de Prevenção e Controlo das Doenças:

Incidência cumulativa a 14 dias
Abaixo de 20,0
Entre 20,0 e 59,9
Entre 60,0 e 119,9
Entre 120,0 e 239,9
Entre 240,0 e 479,9
Entre 480 e 959,9
Acima de 960