

COVID-19 | RELATÓRIO DE SITUAÇÃO | 21-01-2022

SITUAÇÃO EPIDEMIOLÓGICA EM PORTUGAL

TOTAL DE CASOS E VARIAÇÃO

TOTAL DE CASOS, DE ÓBITOS E VARIAÇÃO POR REGIÃO

422 893 | +38 325

ATIVOS

1 675 736 | +20 156

RECUPERADOS

19 496 | +49

ÓBITOS

425 910 | +34 280

CONTACTOS EM VIGILÂNCIA

2 118 125 | +58 530

CONFIRMADOS

Açores

21 888 | +1 108

56 | -

Madeira

53 434 | +1 890

150 | +5

789 643 | +24 930

5 917 | +14

284 805 | +8 719

3 434 | +9

816 642 | +17 673

8 224 | +19

70 249 | +2 011

1 105 | +1

81 464 | +2 199

610 | +1

Legenda



CASOS CONFIRMADOS



ÓBITOS

DISTRIBUIÇÃO DOS CASOS EM INTERNAMENTO

2 044 | +40

INTERNAMENTO

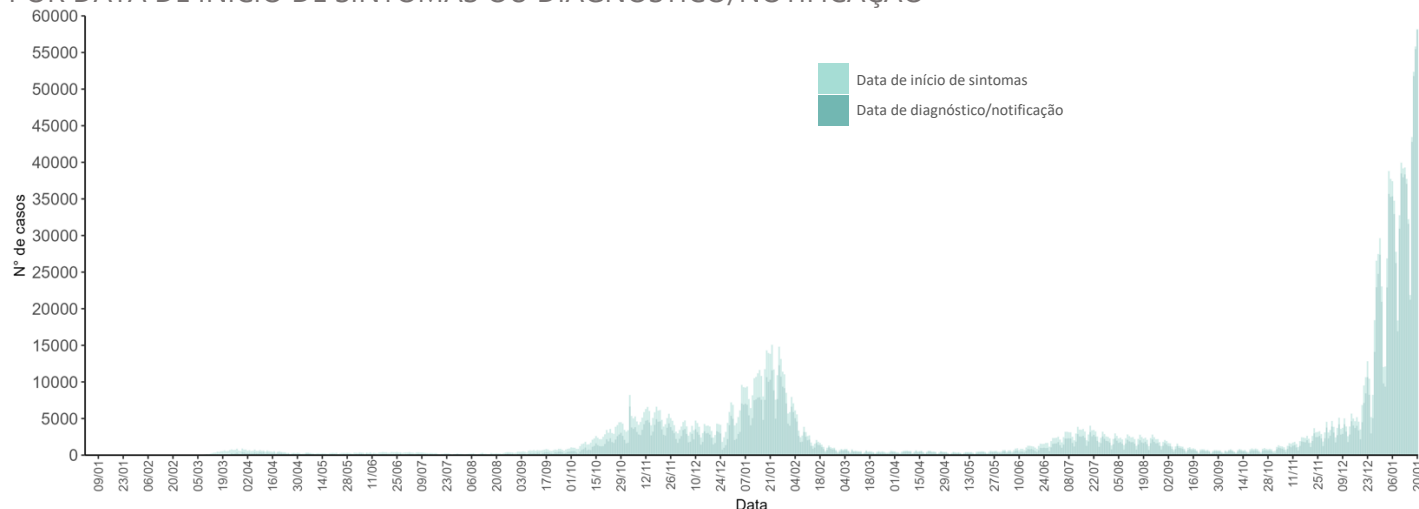
162 | +10

INTERNAMENTO
EM UCI

Dados até dia 20-01-2022 23:59:59

NÚMERO DE CASOS CONFIRMADOS

POR DATA DE INÍCIO DE SINTOMAS OU DIAGNÓSTICO/NOTIFICAÇÃO



CARACTERIZAÇÃO DEMOGRÁFICA DOS CASOS CONFIRMADOS

TOTAL DE CASOS

994 224

HOMENS

1121 742

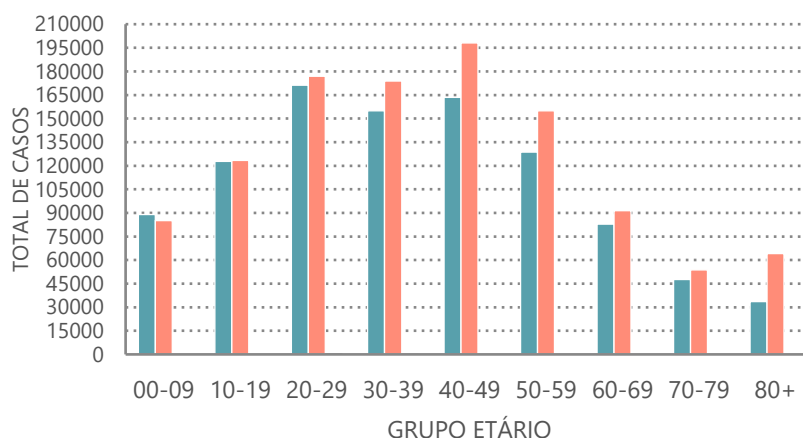
MULHERES

2 159

DESCONHECIDO*

*Nota

Os casos de sexo desconhecido encontram-se sob investigação, uma vez que estes dados não são fornecidos de forma automática.



CARACTERIZAÇÃO DOS ÓBITOS POR COVID-19

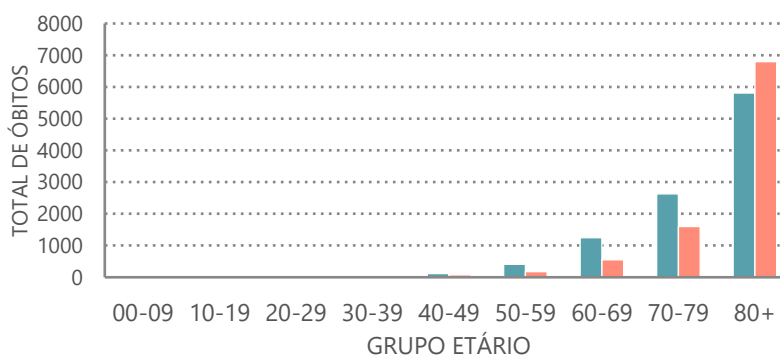
TOTAL DE ÓBITOS

10 256

HOMENS

9 240

MULHERES



Nota metodológica

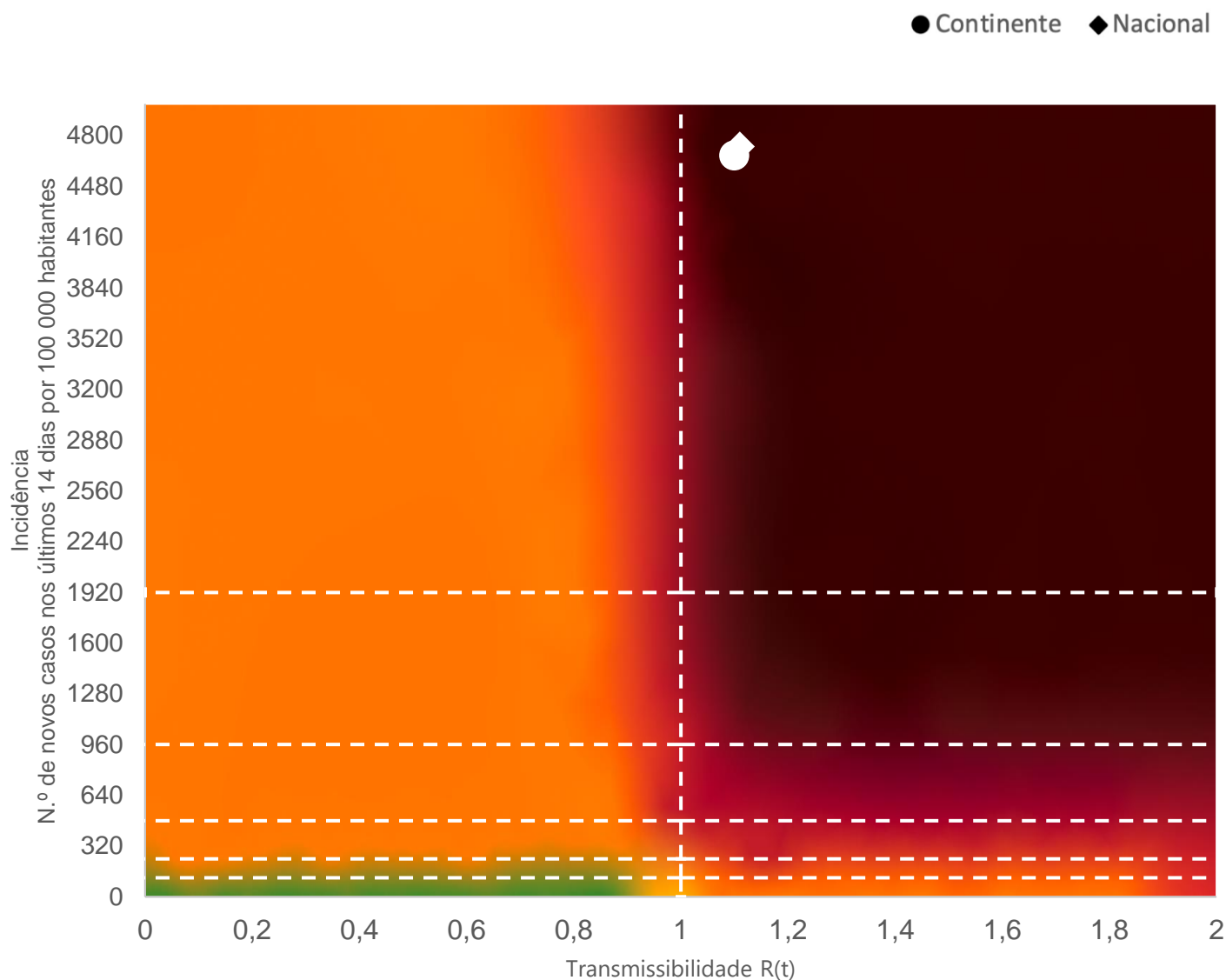
A 16 de novembro de 2020 houve uma atualização do sistema tecnológico de análise de dados provenientes do SINAVE. Foi atualizado o número cumulativo de casos confirmados e recuperados nessa data.

Dados até dia 20-01-2022 23:59:59

COVID-19 | RELATÓRIO DE SITUAÇÃO | 21-01-2022

MATRIZ DE RISCO

Realização da análise: 21/01/2022



INCIDÊNCIA

Nacional: **4731,3** casos de infeção por SARS-CoV-2/ COVID-19 por 100 000 hab.

Continente: **4674,0** casos de infeção por SARS-CoV-2/ COVID-19 por 100 000 hab.

R(t)

Nacional: **1,10**

Continente: **1,10**

Fonte: INSA/ DGS | Nota metodológica: [aqui](#)

COVID-19 | RELATÓRIO DE SITUAÇÃO | 21-01-2022

DISTRIBUIÇÃO GEOGRÁFICA DOS CASOS CONFIRMADOS

CONCELHO / INCIDÊNCIA CUMULATIVA A 14 DIAS (06/01/2021 a 19/01/2022) / GRUPO DE INCIDÊNCIA

Abrantes	4002	≥960	Arronches	4019	≥960	Castro Daire	5559	≥960
Águeda	4846	≥960	Arruda dos Vinhos	4108	≥960	Castro Marim	2598	≥960
Aguiar da Beira	4122	≥960	Aveiro	4682	≥960	Castro Verde	2729	≥960
Alandroal	3392	≥960	Avis	1097	≥960	Celorico da Beira	4471	≥960
Albergaria-a-Velha	6742	≥960	Azambuja	4165	≥960	Celorico de Basto	4766	≥960
Albufeira	4780	≥960	Baião	3930	≥960	Chamusca	4213	≥960
Alcácer do Sal	3430	≥960	Barcelos	6848	≥960	Chaves	4107	≥960
Alcanena	3978	≥960	Barrancos	1787	≥960	Cinfães	5050	≥960
Alcobaça	4708	≥960	Barreiro	5730	≥960	Coimbra	2917	≥960
Alcochete	4570	≥960	Batalha	4509	≥960	Condeixa-a-Nova	2783	≥960
Alcoutim	5200	≥960	Beja	3005	≥960	Constância	4320	≥960
Alenquer	4889	≥960	Belmonte	2522	≥960	Coruche	3020	≥960
Alfândega da Fé	2939	≥960	Benavente	5038	≥960	Corvo	426	240-479,9
Alijó	3743	≥960	Bombarral	3705	≥960	Covilhã	3491	≥960
Aljezur	2590	≥960	Borba	3584	≥960	Crato	2812	≥960
Aljustrel	2948	≥960	Boticas	3532	≥960	Cuba	1627	≥960
Almada	5573	≥960	Braga	7090	≥960	Elvas	5205	≥960
Almeida	3439	≥960	Bragança	4411	≥960	Entroncamento	4014	≥960
Almeirim	3826	≥960	Cabeceiras de Basto	9635	≥960	Espinho	5509	≥960
Almodôvar	4099	≥960	Cadaval	3196	≥960	Esposende	6394	≥960
Alpiarça	4223	≥960	Caldas da Rainha	3598	≥960	Estarreja	4257	≥960
Alter do Chão	2105	≥960	Calheta [R.A. Açores]	538	480-959,9	Estremoz	2460	≥960
Alvaiázere	2170	≥960	Calheta [R.A. Madeira]	7126	≥960	Évora	3982	≥960
Alvito	1256	≥960	Câmara de Lobos	11918	≥960	Fafe	7430	≥960
Amadora	4641	≥960	Caminha	3269	≥960	Faro	3958	≥960
Amarante	4442	≥960	Campo Maior	2836	≥960	Felgueiras	6524	≥960
Amares	6302	≥960	Cantanhede	2491	≥960	Ferreira do Alentejo	2190	≥960
Anadia	4173	≥960	Carrazeda de Ansiães	1515	≥960	Ferreira do Zêzere	4489	≥960
Angra do Heroísmo	2877	≥960	Carregal do Sal	3941	≥960	Figueira da Foz	2509	≥960
Ansião	4535	≥960	Cartaxo	4382	≥960	Figueira de Castelo Rodrigo	1987	≥960
Arcos de Valdevez	4268	≥960	Cascais	5150	≥960	Figueiró dos Vinhos	4870	≥960
Arganil	3084	≥960	Castanheira de Pêra	2484	≥960	Fornos de Algodres	1498	≥960
Armamar	4094	≥960	Castelo Branco	4788	≥960	Freixo de Espada à Cinta	3797	≥960
Arouca	6259	≥960	Castelo de Paiva	5685	≥960	Fronteira	2796	≥960
Arraiolos	3829	≥960	Castelo de Vide	5469	≥960	Funchal	10205	≥960

Dados até dia 19-01-2022 23:59:59

COVID-19 | RELATÓRIO DE SITUAÇÃO | 21-01-2022

DISTRIBUIÇÃO GEOGRÁFICA DOS CASOS CONFIRMADOS

CONCELHO / INCIDÊNCIA CUMULATIVA A 14 DIAS (06/01/2021 a 19/01/2022) / GRUPO DE INCIDÊNCIA

Fundão	4036	≥960	Marinha Grande	3455	≥960	Odemira	2095	≥960
Gavião	1822	≥960	Marvão	2655	≥960	Odivelas	4869	≥960
Góis	2094	≥960	Matosinhos	5105	≥960	Oeiras	4941	≥960
Golegã	4103	≥960	Mealhada	2888	≥960	Oleiros	1976	≥960
Gondomar	5578	≥960	Mêda	3519	≥960	Olhão	3303	≥960
Gouveia	1812	≥960	Melgaço	1927	≥960	Oliveira de Azeméis	5557	≥960
Grândola	3054	≥960	Mértola	3372	≥960	Oliveira de Frades	4106	≥960
Guarda	3751	≥960	Mesão Frio	3757	≥960	Oliveira do Bairro	4313	≥960
Guimarães	7449	≥960	Mira	3242	≥960	Oliveira do Hospital	2244	≥960
Horta	1745	≥960	Miranda do Corvo	2729	≥960	Ourém	4487	≥960
Idanha-a-Nova	3608	≥960	Miranda do Douro	2942	≥960	Ourique	1936	≥960
Ílhavo	4231	≥960	Mirandela	3729	≥960	Ovar	4810	≥960
Lagoa	3443	≥960	Mogadouro	3005	≥960	Paços de Ferreira	6128	≥960
Lagoa [R.A. Açores]	2542	≥960	Moimenta da Beira	3233	≥960	Palmela	4374	≥960
Lagos	4496	≥960	Moita	5526	≥960	Pampilhosa da Serra	1265	≥960
Lajes das Flores	1094	≥960	Monção	4310	≥960	Paredes	6639	≥960
Lajes do Pico	5254	≥960	Monchique	1506	≥960	Paredes de Coura	5866	≥960
Lamego	4694	≥960	Mondim de Basto	4869	≥960	Pedrógão Grande	4363	≥960
Leiria	3815	≥960	Monforte	4240	≥960	Penacova	1957	≥960
Lisboa	5822	≥960	Montalegre	4278	≥960	Penafiel	6108	≥960
Loulé	3531	≥960	Montemor-o-Novo	3212	≥960	Penalva do Castelo	3261	≥960
Loures	4934	≥960	Montemor-o-Velho	3100	≥960	Penamacor	974	≥960
Lourinhã	3953	≥960	Montijo	4104	≥960	Penedono	4393	≥960
Lousã	3514	≥960	Mora	1264	≥960	Penela	3490	≥960
Lousada	7396	≥960	Mortágua	2439	≥960	Peniche	4343	≥960
Mação	2923	≥960	Moura	3859	≥960	Peso da Régua	4953	≥960
Macedo de Cavaleiros	3586	≥960	Mourão	781	480-959,9	Pinhel	2503	≥960
Machico	7403	≥960	Murça	3649	≥960	Pombal	3488	≥960
Madalena	2923	≥960	Murtosa	3729	≥960	Ponta Delgada	2409	≥960
Mafra	4615	≥960	Nazaré	5147	≥960	Ponta do Sol	7201	≥960
Maia	5301	≥960	Nelas	2611	≥960	Ponte da Barca	3866	≥960
Mangualde	3706	≥960	Nisa	6259	≥960	Ponte de Lima	5110	≥960
Manteigas	2579	≥960	Nordeste	3486	≥960	Ponte de Sor	3712	≥960
Marco de Canaveses	6175	≥960	Óbidos	3951	≥960	Portalegre	4321	≥960

Dados até dia 19-01-2022 23:59:59

COVID-19 | RELATÓRIO DE SITUAÇÃO | 21-01-2022

DISTRIBUIÇÃO GEOGRÁFICA DOS CASOS CONFIRMADOS

CONCELHO / INCIDÊNCIA CUMULATIVA A 14 DIAS (06/01/2021 a 19/01/2022) / GRUPO DE INCIDÊNCIA

Portel	2303	≥960	São Roque do Pico	2868	≥960	Valpaços	3639	≥960
Portimão	3973	≥960	São Vicente	7315	≥960	Velas	552	480-959,9
Porto	5543	≥960	Sardoal	4654	≥960	Vendas Novas	3835	≥960
Porto de Mós	3490	≥960	Sátão	4349	≥960	Viana do Alentejo	2350	≥960
Porto Moniz	7612	≥960	Seia	3316	≥960	Viana do Castelo	4313	≥960
Porto Santo	4060	≥960	Seixal	5387	≥960	Vidigueira	3288	≥960
Póvoa de Lanhoso	6685	≥960	Sernancelhe	3033	≥960	Vieira do Minho	5854	≥960
Póvoa de Varzim	5901	≥960	Serpa	4197	≥960	Vila da Praia da Vitória	2732	≥960
Povoação	2290	≥960	Sertã	3927	≥960	Vila de Rei	2397	≥960
Proença-a-Nova	4446	≥960	Sesimbra	4500	≥960	Vila do Bispo	2195	≥960
Redondo	2037	≥960	Setúbal	4813	≥960	Vila do Conde	5773	≥960
Reguengos de Monsaraz	2558	≥960	Sever do Vouga	4897	≥960	Vila do Porto	2637	≥960
Resende	4081	≥960	Silves	3075	≥960	Vila Flor	2612	≥960
Ribeira Brava	8757	≥960	Sines	3786	≥960	Vila Franca de Xira	5327	≥960
Ribeira de Pena	4727	≥960	Sintra	5202	≥960	Vila Franca do Campo	3369	≥960
Ribeira Grande	4640	≥960	Sobral de Monte Agraço	5326	≥960	Vila Nova da Barquinha	3736	≥960
Rio Maior	4012	≥960	Soure	3184	≥960	Vila Nova de Cerveira	4831	≥960
Sabrosa	3400	≥960	Sousel	1733	≥960	Vila Nova de Famalicão	6023	≥960
Sabugal	2109	≥960	Tábua	3617	≥960	Vila Nova de Foz Côa	1355	≥960
Salvaterra de Magos	3031	≥960	Tabuaço	2492	≥960	Vila Nova de Gaia	5955	≥960
Santa Comba Dão	3303	≥960	Tarouca	3197	≥960	Vila Nova de Paiva	6207	≥960
Santa Cruz	8217	≥960	Tavira	2708	≥960	Vila Nova de Poiares	2917	≥960
Santa Cruz da Graciosa	287	240-479,9	Terras de Bouro	5637	≥960	Vila Pouca de Aguiar	3997	≥960
Santa Cruz das Flores	1478	≥960	Tomar	4337	≥960	Vila Real	4188	≥960
Santa Maria da Feira	6040	≥960	Tondela	3388	≥960	Vila Real de Santo António	3262	≥960
Santa Marta de Penaguião	3035	≥960	Torre de Moncorvo	2051	≥960	Vila Velha de Ródão	3374	≥960
Santana	5611	≥960	Torres Novas	3992	≥960	Vila Verde	6262	≥960
Santarém	4341	≥960	Torres Vedras	4594	≥960	Vila Viçosa	3820	≥960
Santiago do Cacém	2242	≥960	Trancoso	2888	≥960	Vimioso	5078	≥960
Santo Tirso	5115	≥960	Trofa	5166	≥960	Vinhais	3128	≥960
São Brás de Alportel	2863	≥960	Vagos	4182	≥960	Viseu	4730	≥960
São João da Madeira	6246	≥960	Vale de Cambra	6908	≥960	Vizela	8959	≥960
São João da Pesqueira	4943	≥960	Valença	4806	≥960	Vouzela	3731	≥960
São Pedro do Sul	4247	≥960	Valongo	5006	≥960			

Dados até dia 19-01-2022 23:59:59

DISTRIBUIÇÃO GEOGRÁFICA DOS CASOS CONFIRMADOS

CONCELHO / INCIDÊNCIA CUMULATIVA A 14 DIAS / GRUPO DE INCIDÊNCIA

NOTA METODOLÓGICA

Um **caso** corresponde a um caso confirmado de infeção a SARS-CoV-2/ COVID-19 notificado no Sistema Nacional de Vigilância Epidemiológica (SINAVE), quer através de uma notificação laboratorial como de uma notificação clínica. As notificações laboratoriais, as notificações clínicas e os respetivos inquéritos epidemiológicos são unificados através do número de utente.

A **data** utilizada corresponde à data de notificação do caso confirmado, constante na informação do inquérito epidemiológico, na primeira notificação clínica referindo um resultado positivo ou na primeira notificação laboratorial com resultado positivo.

Para a atribuição do **concelho** ao caso, é utilizada a morada de ocorrência identificada no inquérito epidemiológico ou na primeira notificação clínica com indicação de resultado positivo. Nos casos em que a morada de ocorrência é omissa, é utilizada a morada de residência do caso, registada no Registo Nacional de Utentes do Serviço Nacional de Saúde.

A **Incidência Cumulativa a 14 dias** de infeção por SARS-CoV-2/ COVID-19 corresponde ao quociente entre o número de novos casos confirmados nos 14 dias anteriores ao momento de análise e a população residente estimada, por concelho, a 31 de dezembro de 2020, pelo Instituto Nacional de Estatística, IP. Habitualmente é expressa em número de casos por 100 000 habitantes.

Exemplo: Nos 14 dias anteriores ao dia de análise, 50 casos de infeção por SARS-CoV-2/ COVID-19 foram atribuídos a um determinado concelho, com uma população residente de 150 000 habitantes.

Incidência cumulativa a 14 dias = $(50/150\ 000) \times 100\ 000 = 33,3$ casos por 100 000 hab.

A classificação é realizada de acordo com as categorias utilizadas pelo Centro Europeu de Prevenção e Controlo das Doenças:

Incidência cumulativa a 14 dias
Abaixo de 20,0
Entre 20,0 e 59,9
Entre 60,0 e 119,9
Entre 120,0 e 239,9
Entre 240,0 e 479,9
Entre 480 e 959,9
Acima de 960